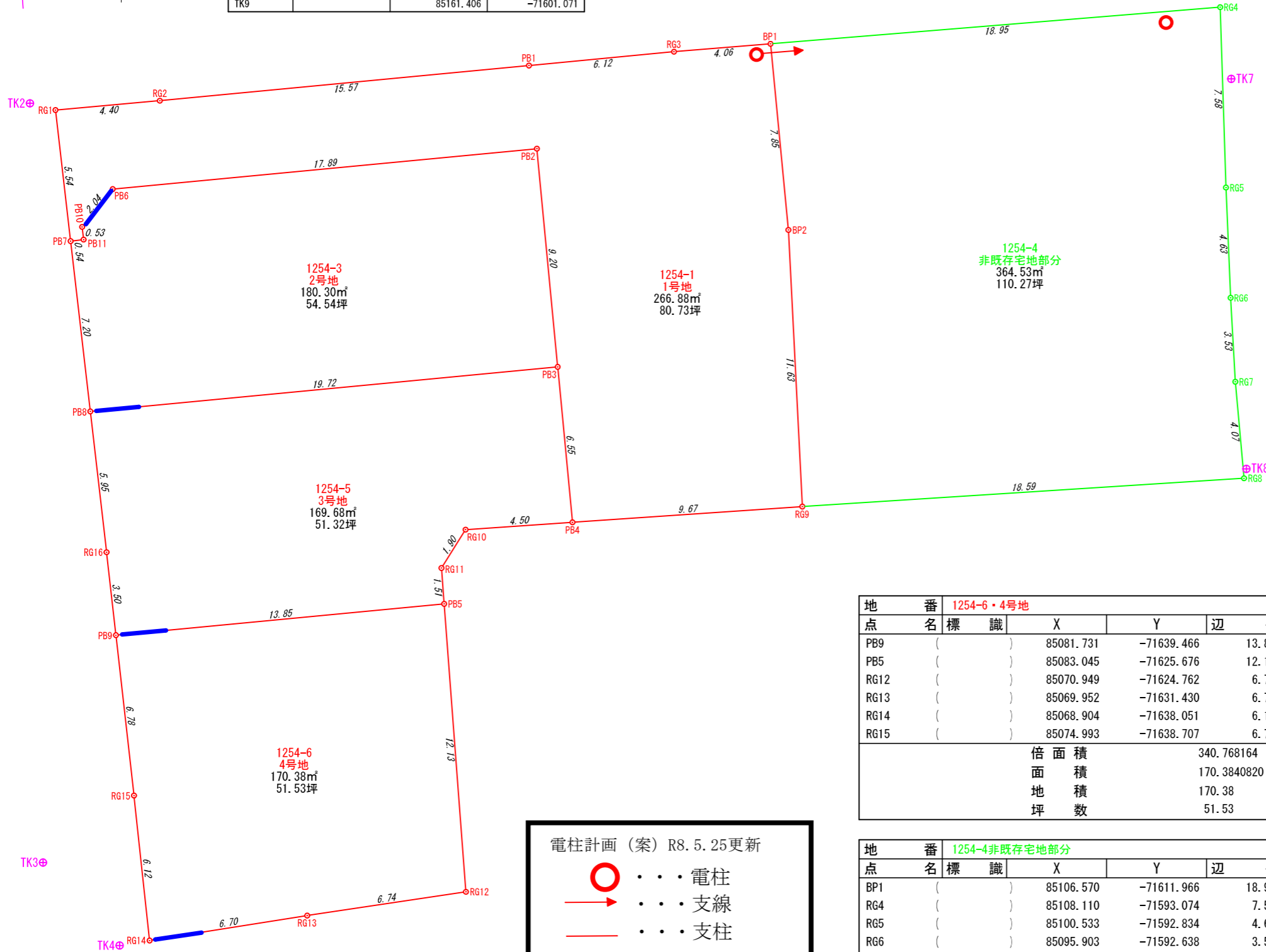
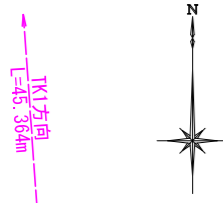


点名	標識	X	Y
TK1		85149.319	-71646.324
TK2		85104.071	-71643.077
TK3		85072.180	-71642.529
TK4		85068.695	-71639.311
TK5		85042.743	-71639.182
TK7		85105.099	-71592.611
TK8		85088.716	-71591.974
TK9		85161.406	-71601.071



座標求積表

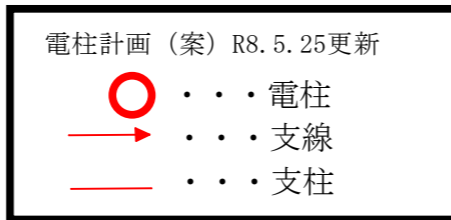
地番 1254-1・1号地				
点名	標識	X	Y	辺長
RG1	()	85103.789	-71642.005	4.40
RG2	()	85104.181	-71637.622	15.57
PB1	()	85105.659	-71622.114	6.12
RG3	()	85106.239	-71616.021	4.06
BP1	()	85106.570	-71611.966	7.85
PB2	()	85098.752	-71611.215	11.63
RG9	()	85087.133	-71610.630	9.67
PB4	()	85086.472	-71620.286	6.55
PB3	()	85093.000	-71620.907	9.20
PB2	()	85102.166	-71621.781	17.89
PB6	()	85100.469	-71639.600	2.04
PB10	()	85098.880	-71640.886	0.53
PB11	()	85098.346	-71640.825	0.54
PB7	()	85098.283	-71641.369	5.54
		倍面積	533.779649	
		面積	266.8898245	
		地積	266.88 m ²	
		坪数	80.73 坪	

地番 1254-3・2号地				
点名	標識	X	Y	辺長
PB7	()	85098.283	-71641.369	0.54
PB11	()	85098.346	-71640.825	0.53
PB10	()	85098.880	-71640.886	2.04
PB6	()	85100.469	-71639.600	17.89
PB2	()	85102.166	-71621.781	9.20
PB3	()	85093.000	-71620.907	19.72
PB8	()	85091.129	-71640.542	7.20
		倍面積	360.609714	
		面積	180.3048570	
		地積	180.30 m ²	
		坪数	54.54 坪	

地番 1254-5・3号地				
点名	標識	X	Y	辺長
PB8	()	85091.129	-71640.542	19.72
PB3	()	85093.000	-71620.907	6.55
PB4	()	85086.472	-71620.286	4.50
RG10	()	85086.164	-71624.777	1.90
RG11	()	85084.551	-71625.790	1.51
PB5	()	85083.045	-71625.676	13.85
PB9	()	85081.731	-71639.466	3.50
RG16	()	85085.215	-71639.859	5.95
		倍面積	339.374630	
		面積	169.6873150	
		地積	169.68 m ²	
		坪数	51.32 坪	

地番 1254-6・4号地				
点名	標識	X	Y	辺長
PB9	()	85081.731	-71639.466	13.85
PB5	()	85083.045	-71625.676	12.13
RG12	()	85070.949	-71624.762	6.74
RG13	()	85069.952	-71631.430	6.70
RG14	()	85068.904	-71638.051	6.12
RG15	()	85074.993	-71638.707	6.78
		倍面積	340.768164	
		面積	170.3840820	
		地積	170.38 m ²	
		坪数	51.53 坪	

地番 1254-4非既存宅地部分				
点名	標識	X	Y	辺長
BP1	()	85106.570	-71611.966	18.95
RG4	()	85108.110	-71593.074	7.58
RG5	()	85100.533	-71592.834	4.63
RG6	()	85095.903	-71592.638	3.53
RG7	()	85092.375	-71592.439	4.07
RG8	()	85088.321	-71592.074	18.59
RG9	()	85087.133	-71610.630	11.63
BP2	()	85098.752	-71611.215	7.85
		倍面積	729.067727	
		面積	364.5338635	
		地積	364.53 m ²	
		坪数	110.27 坪	

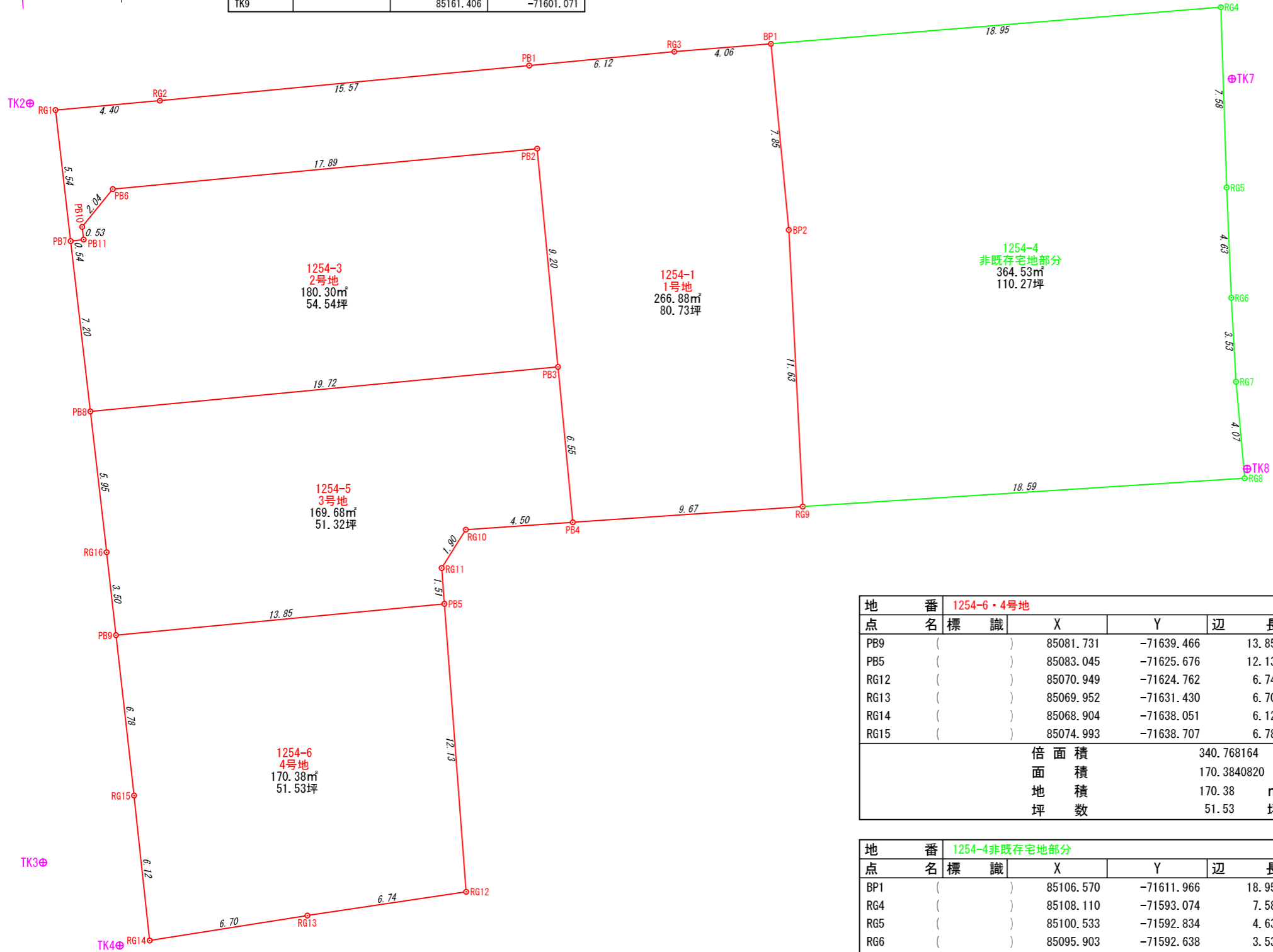
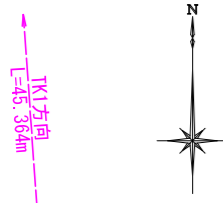


. . . フェンス施工部分

※フェンスについては隣地を外構(ブロック)を施工した場合は見通しが悪くなる場合があります。

図面名	全体丈量図				
縮尺	1/200	単位	m	図面番号	3
所在	伊予市下三谷字卯ツ木元1254番1外				
作成年月日	令和08年01月19日	作成者	大洲市中村146番地3		
修正年月日	令和08年02月09日		河野測量設計事務所		
			代表者 河野典史		
			TEL: 0893-23-5863		

点名	標識	X	Y
TK1		85149.319	-71646.324
TK2		85104.071	-71643.077
TK3		85072.180	-71642.529
TK4		85068.695	-71639.311
TK5		85042.743	-71639.182
TK7		85105.099	-71592.611
TK8		85088.716	-71591.974
TK9		85161.406	-71601.071



座標求積表

地番 1254-1・1号地				
点名	標識	X	Y	辺長
RG1	()	85103.789	-71642.005	4.40
RG2	()	85104.181	-71637.622	15.57
PB1	()	85105.659	-71622.114	6.12
RG3	()	85106.239	-71616.021	4.06
BP1	()	85106.570	-71611.966	7.85
PB2	()	85098.752	-71611.215	11.63
RG9	()	85087.133	-71610.630	9.67
PB4	()	85086.472	-71620.286	6.55
PB3	()	85093.000	-71620.907	9.20
PB2	()	85102.166	-71621.781	17.89
PB6	()	85100.469	-71639.600	2.04
PB10	()	85098.880	-71640.886	0.53
PB11	()	85098.346	-71640.825	0.54
PB7	()	85098.283	-71641.369	5.54
		倍面積	533.779649	
		面積	266.8898245	
		地積	266.88 m ²	
		坪数	80.73 坪	

地番 1254-3・2号地				
点名	標識	X	Y	辺長
PB7	()	85098.283	-71641.369	0.54
PB11	()	85098.346	-71640.825	0.53
PB10	()	85098.880	-71640.886	2.04
PB6	()	85100.469	-71639.600	17.89
PB2	()	85102.166	-71621.781	9.20
PB3	()	85093.000	-71620.907	19.72
PB8	()	85091.129	-71640.542	7.20
		倍面積	360.609714	
		面積	180.3048570	
		地積	180.30 m ²	
		坪数	54.54 坪	

地番 1254-5・3号地				
点名	標識	X	Y	辺長
PB8	()	85091.129	-71640.542	19.72
PB3	()	85093.000	-71620.907	6.55
PB4	()	85086.472	-71620.286	4.50
RG10	()	85086.164	-71624.777	1.90
RG11	()	85084.551	-71625.790	1.51
PB5	()	85083.045	-71625.676	13.85
PB9	()	85081.731	-71639.466	3.50
RG16	()	85085.215	-71639.859	5.95
		倍面積	339.374630	
		面積	169.6873150	
		地積	169.68 m ²	
		坪数	51.32 坪	

地番 1254-6・4号地				
点名	標識	X	Y	辺長
PB9	()	85081.731	-71639.466	13.85
PB5	()	85083.045	-71625.676	12.13
RG12	()	85070.949	-71624.762	6.74
RG13	()	85069.952	-71631.430	6.70
RG14	()	85068.904	-71638.051	6.12
RG15	()	85074.993	-71638.707	6.78
		倍面積	340.768164	
		面積	170.3840820	
		地積	170.38 m ²	
		坪数	51.53 坪	

地番 1254-4非既存宅地部分				
点名	標識	X	Y	辺長
BP1	()	85106.570	-71611.966	18.95
RG4	()	85108.110	-71593.074	7.58
RG5	()	85100.533	-71592.834	4.63
RG6	()	85095.903	-71592.638	3.53
RG7	()	85092.375	-71592.439	4.07
RG8	()	85088.321	-71592.074	18.59
RG9	()	85087.133	-71610.630	11.63
BP2	()	85098.752	-71611.215	7.85
		倍面積	729.067727	
		面積	364.5338635	
		地積	364.53 m ²	
		坪数	110.27 坪	

図面名 全体丈量図					
縮尺	1/200	単位	m	図面番号	3
所在	伊予市下三谷字卯ツ木元1254番1外				
作成年月日	令和08年01月19日	作成者	大洲市中村146番地3		
修正年月日	令和08年02月09日		河野測量設計事務所		
			代表者 河野典史		
			TEL: 0893-23-5863		