

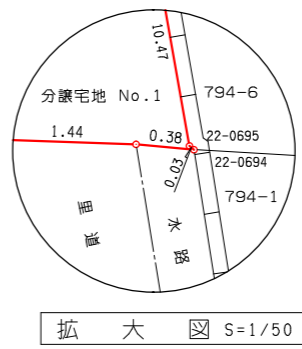
電柱計画 (案) R8.5.25 更新

○ . . . 電柱

→ . . . 支線

— . . . フェンス施工部分 (2m)

※フェンスについては隣地が外構 (ブロック) を施工した場合は見通しが悪くなる場合があります。



基準点	X	Y
22T5106	92878.162	-65864.378
22T5111	92862.217	-65860.639
22H7015	92858.000	-65865.256

宅地 No.1 (通路)

測点	X	Y
P5	92858.548	-65837.599
P6	92858.136	-65848.716
P7	92858.377	-65855.660
22-0699	92860.528	-65855.587
22-0698	92860.292	-65848.719
P8	92860.710	-65837.444
倍積	78.042085	
面積	39.0210425	地積 39.02 m ²

宅地 No.1 (有効)

測点	X	Y
P8	92860.710	-65837.444
22-0693	92878.328	-65836.180
22K0410	92879.768	-65836.083
22-0694	92880.149	-65836.034
22-0695	92880.120	-65836.059
22-0696	92878.655	-65846.435
22-0697	92878.406	-65848.073
22-0698	92860.292	-65848.719
倍積	435.108124	
面積	217.5540620	地積 217.55 m ²

宅地 No.2 (通路)

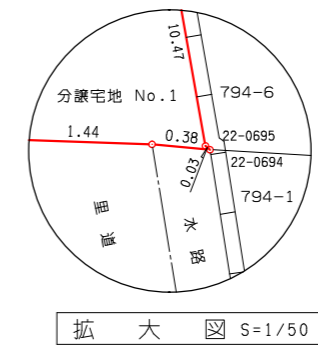
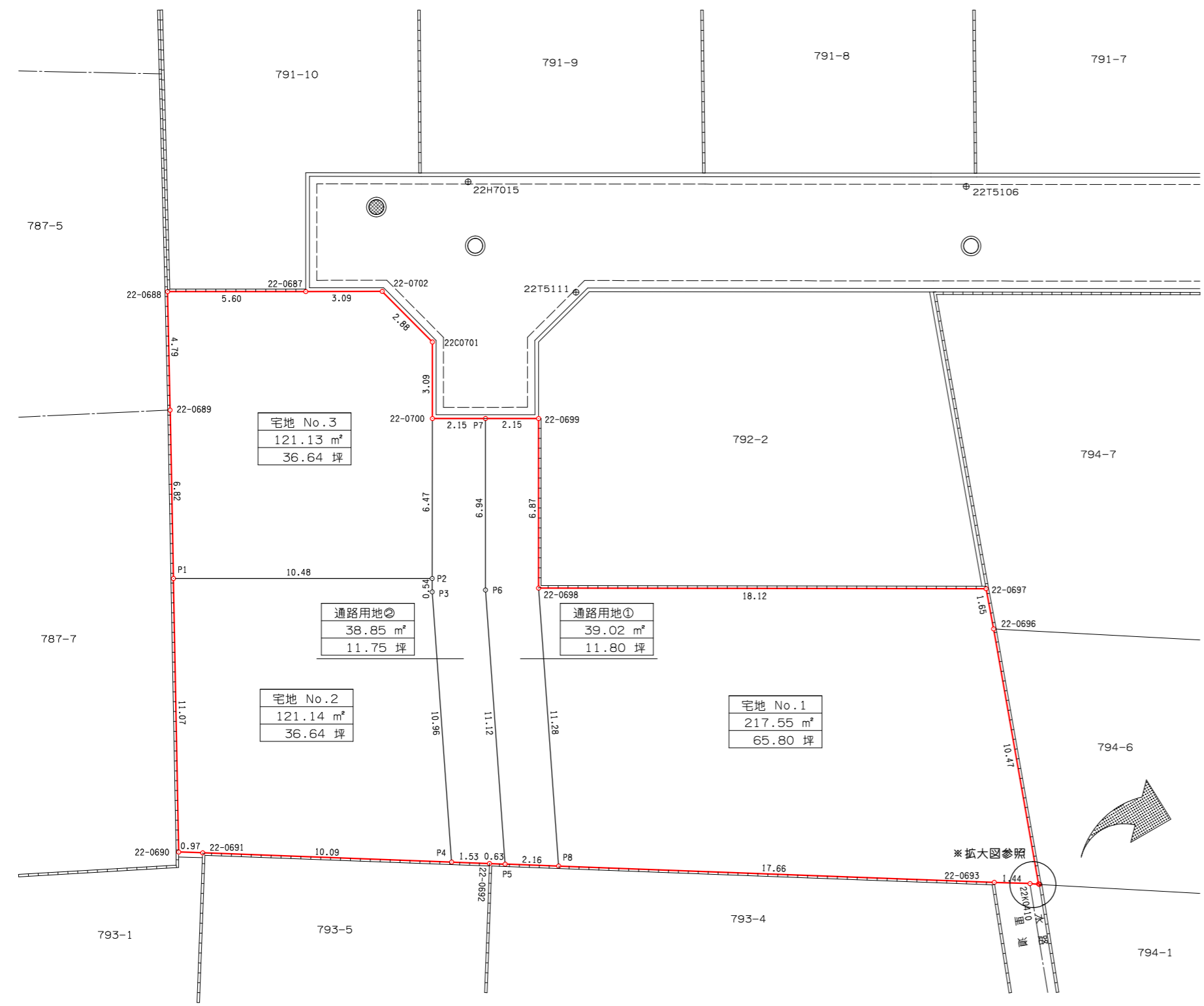
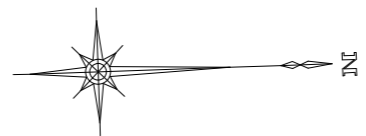
測点	X	Y
P2	92855.998	-65849.258
P3	92855.979	-65848.713
P4	92856.386	-65837.754
22-0692	92857.916	-65837.644
P5	92858.548	-65837.599
P6	92858.136	-65848.716
P7	92858.377	-65855.660
22-0700	92856.225	-65855.733
倍積	77.714721	
面積	38.8573605	地積 38.85 m ²

宅地 No.2 (有効)

測点	X	Y
P1	92845.518	-65849.618
P2	92855.998	-65849.258
P3	92855.979	-65848.713
P4	92856.386	-65837.754
22-0691	92846.319	-65838.479
22-0690	92845.350	-65838.543
倍積	242.290219	
面積	121.1451095	地積 121.14 m ²

宅地 No.3

測点	X	Y
P1	92845.518	-65849.618
P2	92855.998	-65849.258
22-0700	92856.225	-65855.733
22C0701	92856.332	-65858.827
22-0702	92854.370	-65860.942
22-0687	92851.277	-65861.046
22-0688	92845.680	-65861.236
22-0689	92845.621	-65856.438
倍積	242.263193	
面積	121.1315965	地積 121.13 m ²



基準点	X	Y
22T5106	92878.162	-65864.378
22T5111	92862.217	-65860.639
22H7015	92858.000	-65865.256

宅地 No.1(通路)

測点	X	Y
P5	92858.548	-65837.599
P6	92858.136	-65848.716
P7	92858.377	-65855.660
22-0699	92860.528	-65855.587
22-0698	92860.292	-65848.719
P8	92860.710	-65837.444
倍積	78.042085	
面積	39.0210425	地積 39.02 m ²

宅地 No.1(有効)

測点	X	Y
P8	92860.710	-65837.444
22-0693	92878.328	-65836.180
22K0410	92879.768	-65836.083
22-0694	92880.149	-65836.034
22-0695	92880.120	-65836.059
22-0696	92878.655	-65846.435
22-0697	92878.406	-65848.073
22-0698	92860.292	-65848.719
倍積	435.108124	
面積	217.5540620	地積 217.55 m ²

宅地 No.2(通路)

測点	X	Y
P2	92855.998	-65849.258
P3	92855.979	-65848.713
P4	92856.386	-65837.754
22-0692	92857.916	-65837.644
P5	92858.548	-65837.599
P6	92858.136	-65848.716
P7	92858.377	-65855.660
22-0700	92856.225	-65855.733
倍積	77.714721	
面積	38.8573605	地積 38.85 m ²

宅地 No.2(有効)

測点	X	Y
P1	92845.518	-65849.618
P2	92855.998	-65849.258
P3	92855.979	-65848.713
P4	92856.386	-65837.754
22-0691	92846.319	-65838.479
22-0690	92845.350	-65838.543
倍積	242.290219	
面積	121.1451095	地積 121.14 m ²

宅地 No.3

測点	X	Y
P1	92845.518	-65849.618
P2	92855.998	-65849.258
22-0700	92856.225	-65855.733
22C0701	92856.332	-65858.827
22-0702	92854.370	-65860.942
22-0687	92851.277	-65861.046
22-0688	92845.680	-65861.236
22-0689	92845.621	-65856.438
倍積	242.263193	
面積	121.1315965	地積 121.13 m ²